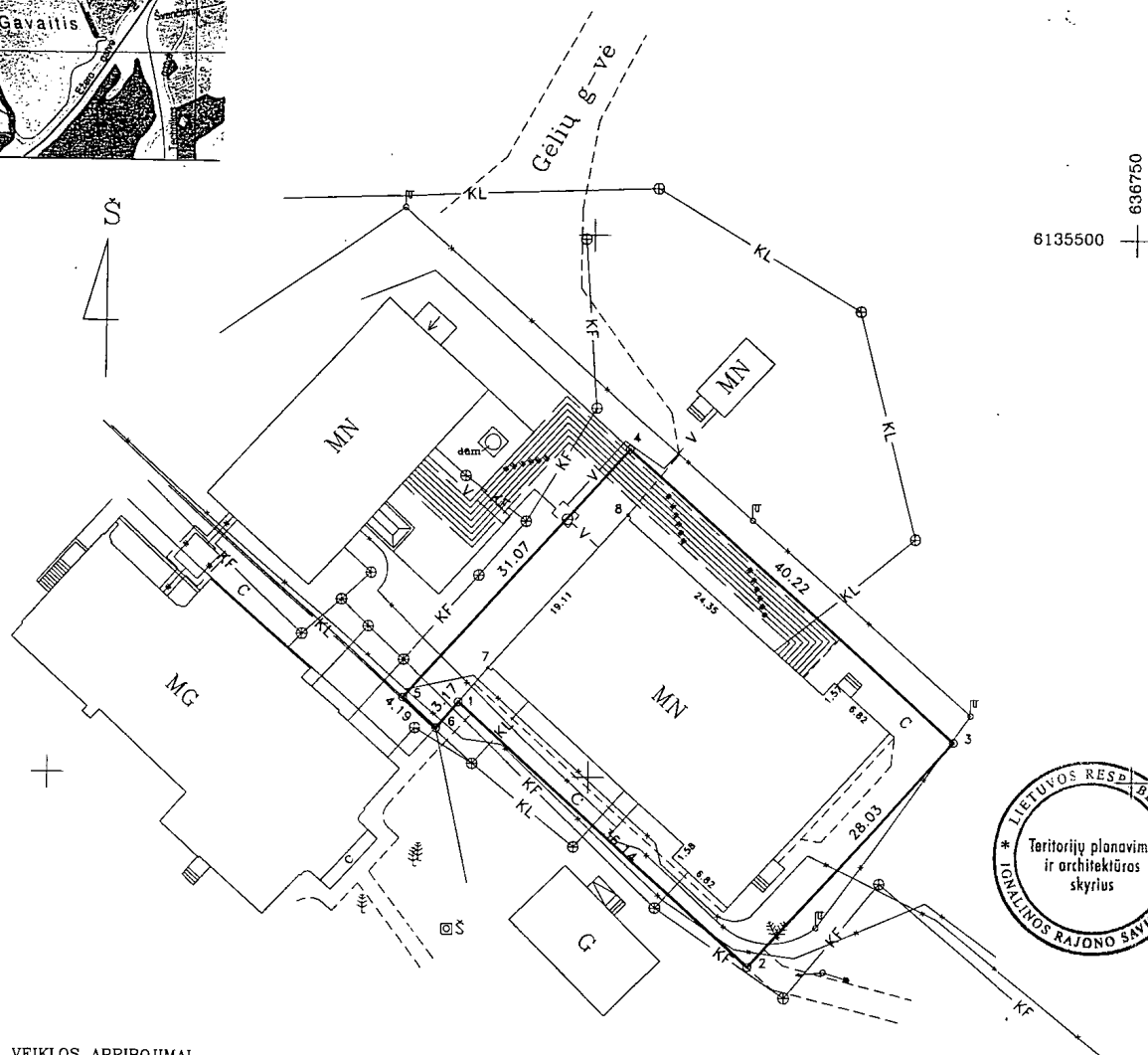
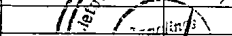


Sklypo plotas 1138 m<sup>2</sup>



P.Nr.	Kodas	Pavadinimas	Plotas m <sup>2</sup>
XLVIII	0600	Siluminių tinklų aps. z.	161
VI	0267	Požem. el. kabelių apsaugos zona	182
XXII	9270	Saugotinių medžių ir krūmų želdiniai	10
XLIX	0400	Vandentiekio tinklų apsaugos zona	54
XXIX	7292	Vandens telkinių apsaugos zonos	1138
XLIX	0500	Lietaus ir fėkalinės kanaliz. aps. zona	273

SKLYPO RIBOS PAŽYMETOS  
KADASTRO ŽEMĖLAPYJE  
NTK VI UTENOS EILIAI  
Geoinf. inž. operatorė ..... R. Leišienė  
200 l.m. .... mėn. 30

Vardas, pavardė ( pavadinimas )	asmens (monetų) kodas	parašas	data
Specialios paskirties uždaroji akcinė bendrovė "Ignalinos butų ūkis"	5551287		

Gatvė, namo Nr.	Gėlių 13
Kaimas (miestelis)	
Seniūnija	
Miestas (rajonas)	Ignalinos
Apskritis	Utenos

Kadastro:	vietovė : Ignalinos				blokas		sklypas	
Sklypo identifikatorius:				4	5	3	2	00006
				0	0	4	8	

Gretimybė	gretimo sklypo savininkas ( nuomininkas, naudotojas )
4-2	Laisvos valstybinės žemės fondas Ignalinos mieste
2-6	Vilė Umbraziūnienė
6-4	SP UAB "Ignalinos butų ūkis"

EXPLIKACIJA	bendras plotas	žemės ūkio naudmen.	miškas	užstatyta teritorija	keliai	vandens	kita žemė
v. pavardė (pavadinimas)	m <sup>2</sup>	m <sup>2</sup>	m <sup>2</sup>	m <sup>2</sup>	m <sup>2</sup>	m <sup>2</sup>	m <sup>2</sup>
SP UAB							
"Ilgalinos butų ūkis"	1138	–	–	1138	–	–	–

Ignalinos rajono savivaldybės  
Teritorijų planavimo ir architektūros skyrius  
Skyriaus vedėjas J. Panavas \_\_\_\_\_  
Vyr. specialistas – geodezininkas S. Luneckas \_\_\_\_\_ A.V.

Utenos apskrities viršininko administracijos  
Ignalinos rajono žemėtvarkos skyrius

Patikrino: \_\_\_\_\_  
Patvirtino: vedėja J. Ribokienė \_\_\_\_\_

LIETUVOS RESPUBLIKA  
IGNALINOS RAJONAS


J.BERDIKŠLIO IMONĖ			
Licencijos Nr.203, išdavimo data 1997.10.20, galiojimo laikas iki 2002.10.21			
pareigos	v.. pavardė	parašas	data
Direktorius	J.Berdikšlis	<i>[Signature]</i>	2002.10.21

# ŽEMĖS SKLYPO PLANAS M 1:500

Sklypo plotas 1138 m<sup>2</sup>

Sklypo identifikatorius: 453200060078

## KOORDINAČIŲ ŽINIARAŠTIS

Koordinatinių sistema: LKS-94							
Taško Nr.	Kodas	X	Y	Taško Nr.	Kodas	X	Y
6	R	6135454.39	636685.91				
5	R	6135457.19	636682.79				
4	R	6135480.32	636703.53				
3	R	6135453.49	636733.49				
2	R	6135432.61	636714.79				
1	R	6135456.81	636687.95				
7	NK	6135460.00	636690.65				
8	NK	6135474.24	636703.40				
SKLYPO CENTRO KOORDINATĖS							
Koordinatinių sistema		Koordinatės X/Y		Planšetų nomenklatūra			
Sistema, kurioje vykdyti matavimai							
Valstybinė LKS-1994		6135456 636701		87/47-0367			
Žiniaraštį sudarė:		J. Berdikšlis		 <div> <div>parašas</div> <div>data</div> </div>			

Ištrauka iš Lietuvos Respublikos Administracinių teisų pažeidimų kodekso:

47 Straipsnis. Pastovių žemėnaudos riboženklų sunaikinimas arba gadinimas – užtraukia baudą nuo dviejų šimtų penkiasdešimt iki penkių šimtų litų.

48 straipsnis. Geodezinio pagrindo punktų bei markšėderystės ženklų sunaikinimas arba gadinimas užtraukia baudą nuo penkių šimtų iki vieno tūkstančio litų.